

Teilrevision Nutzungsplanung

KERNZONENPLAN

1:1500

Von der Gemeindeversammlung festgesetzt am 10. September 2024

Namens der Gemeindeversammlung
Der Präsident: Der Schreiber:

Von der Baudirektion genehmigt am





Für die Baudirektion: BDV-Nr.

**SUTER
VON KÄNEL
WILD**


Planer und Architekten AG
Förrlibuckstrasse 30, 8005 Zürich
+41 44 315 13 90, www.skw.ch

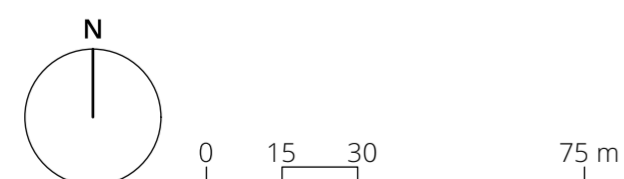
31017 - 10.9.2024

Festlegungen

-  Abgrenzung Kernzone BZO Art. 2
-  Neue Abgrenzung Kernzone BZO Art. 2
-  Rot bezeichnete Bauten BZO Art. 4 / Abs. 1
-  max. mBGF für Neubauten
zusätzlich zu den rot bezeichneten
Bauten BZO Art. 7 / Abs. 1

Informationsinhalte

-  Alte Abgrenzung Kernzone
-  Bestehende Gebäude
-  Gewässer
-  Wald
-  Bestockte Fläche



Das Druckdatum entspricht dem Erstellungsdatum.

Grundlagedaten
Amtliche Vermessung: ARE, GIS Kanton Zürich vom 20. April 2023

Die Daten der Fixpunkte, Grenzpunkte und Einzelpunkte sind nach den gültigen Genauigkeits- und Zuverlässigkeitsanforderungen der amtlichen Vermessung bestimmt. Die Bodenbedeckung, Gebäude und Einzelobjekte dienen lediglich der Orientierung. Ihre Lage beruht auf einfachen Messungen ohne Kontrolle, weshalb für deren Richtigkeit keine Gewähr durch den Geometer besteht.

